

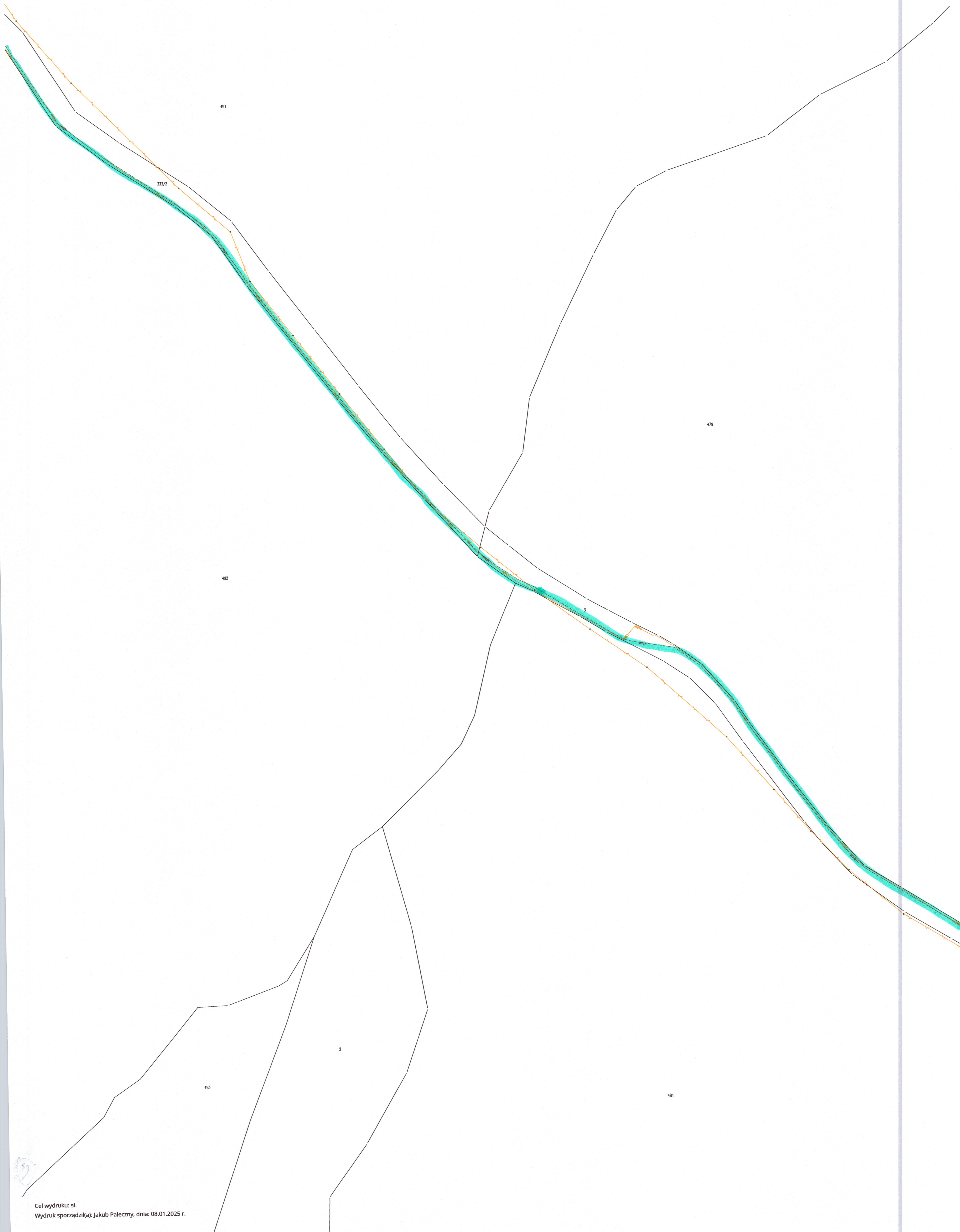
LEGENDA:

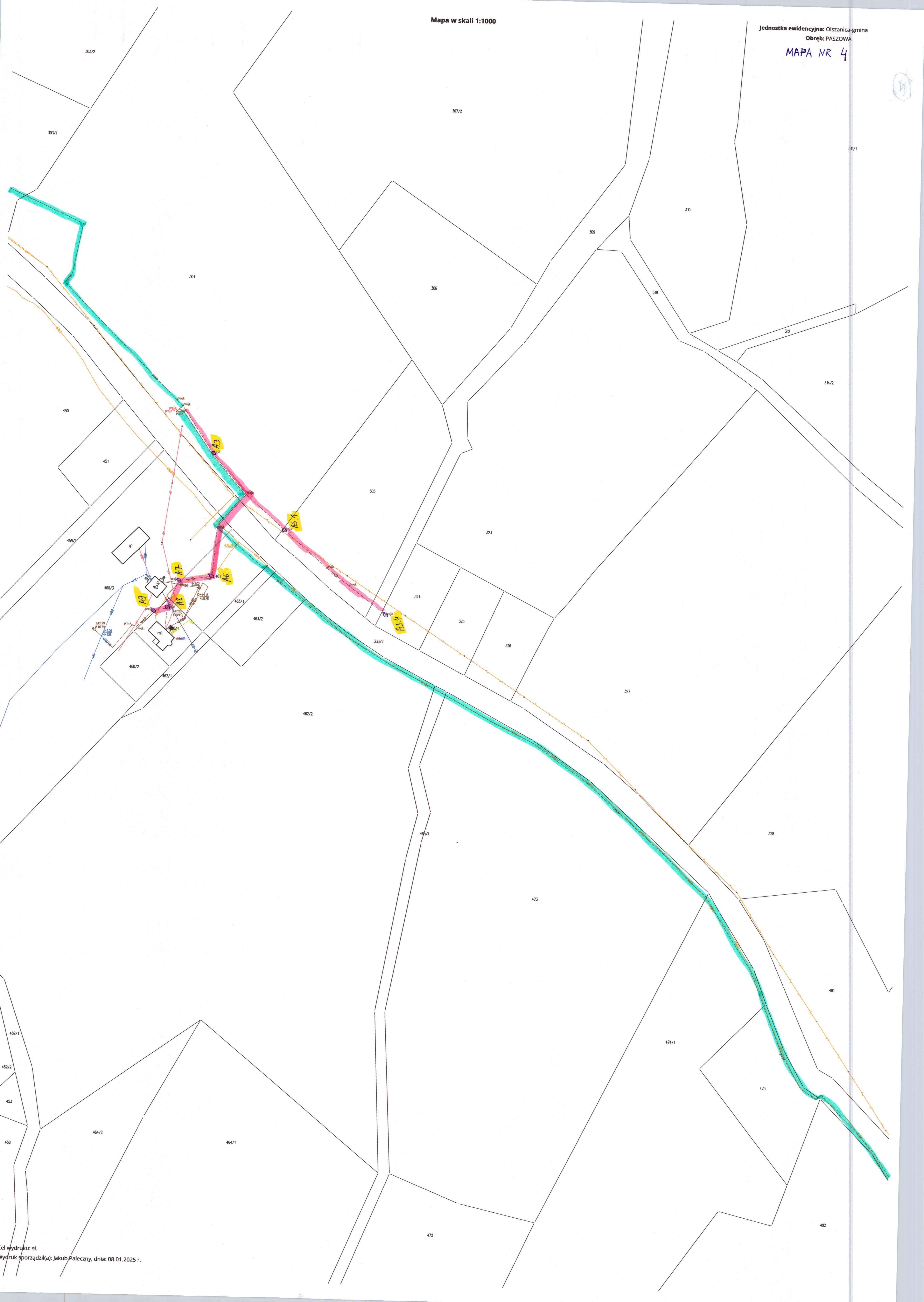
- KANALIZACJA TŁOCZNA
- KANALIZACJA GRAWITACYJNA
- STUDNIA Z MOŻLIWOŚCIĄ URUCHOMIENIA NOWEGO PRZYŁĄCZA

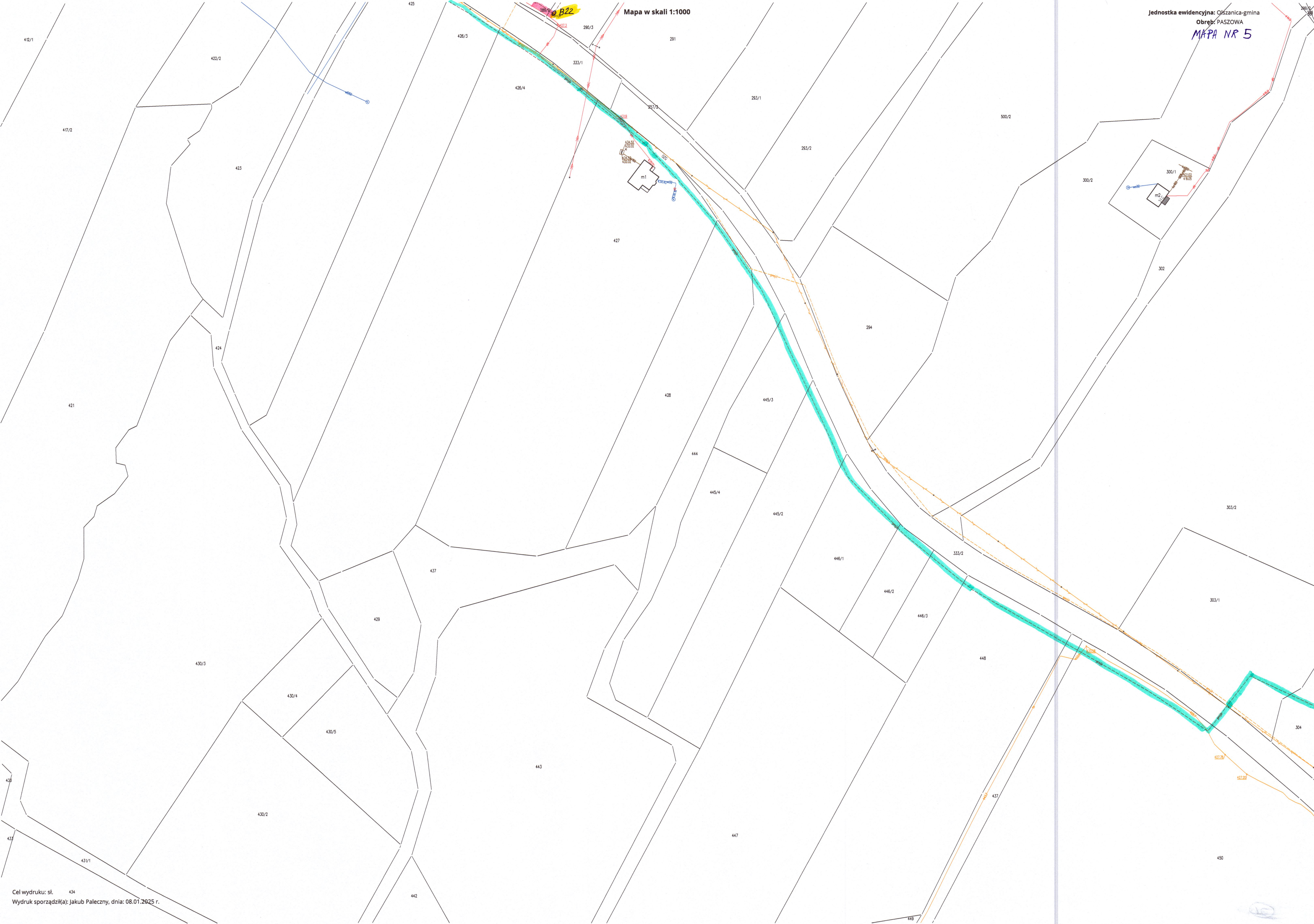
POLĄŻENIE ZAKRESU

B16.4.2



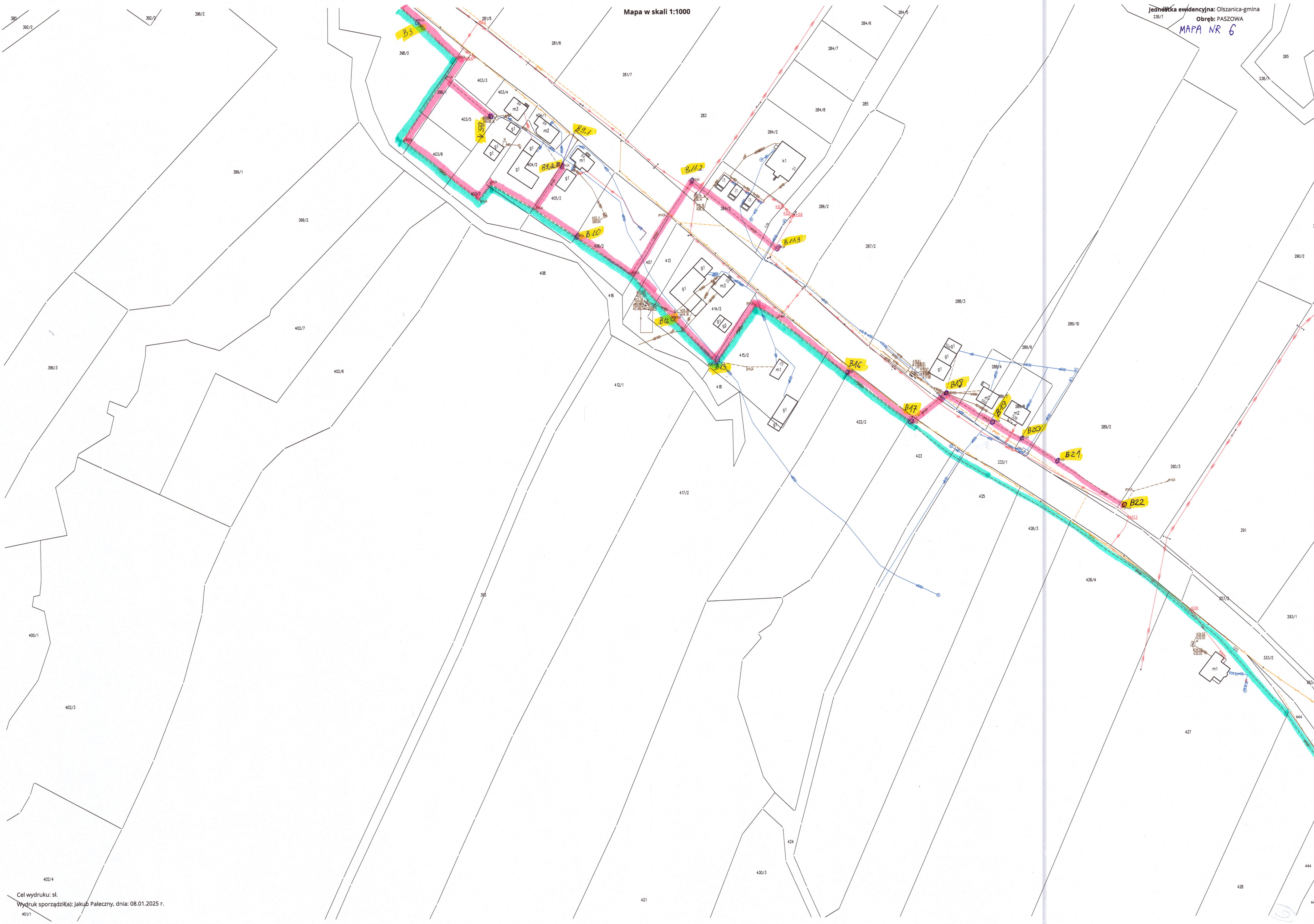






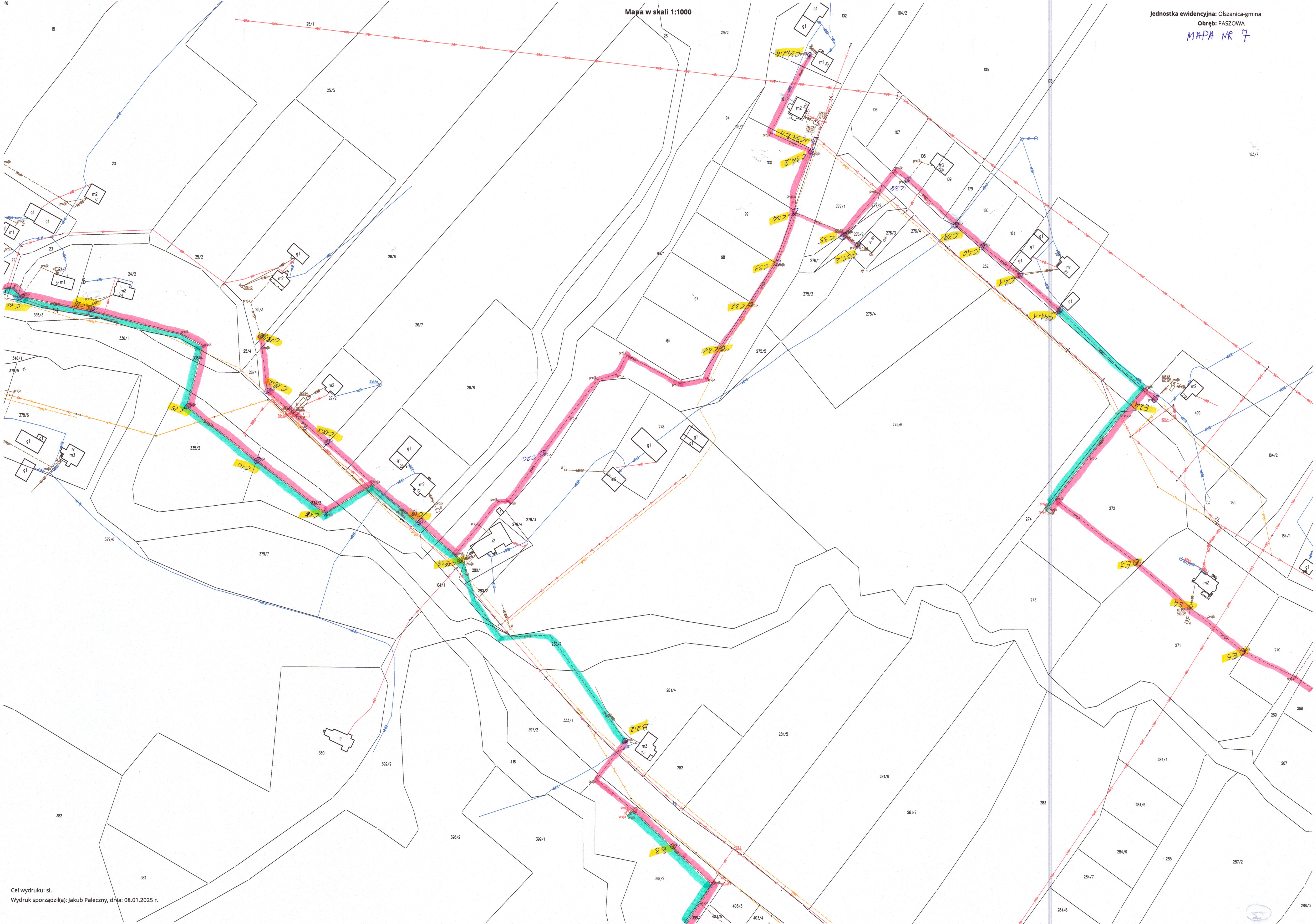
Mapa w skali 1:1000

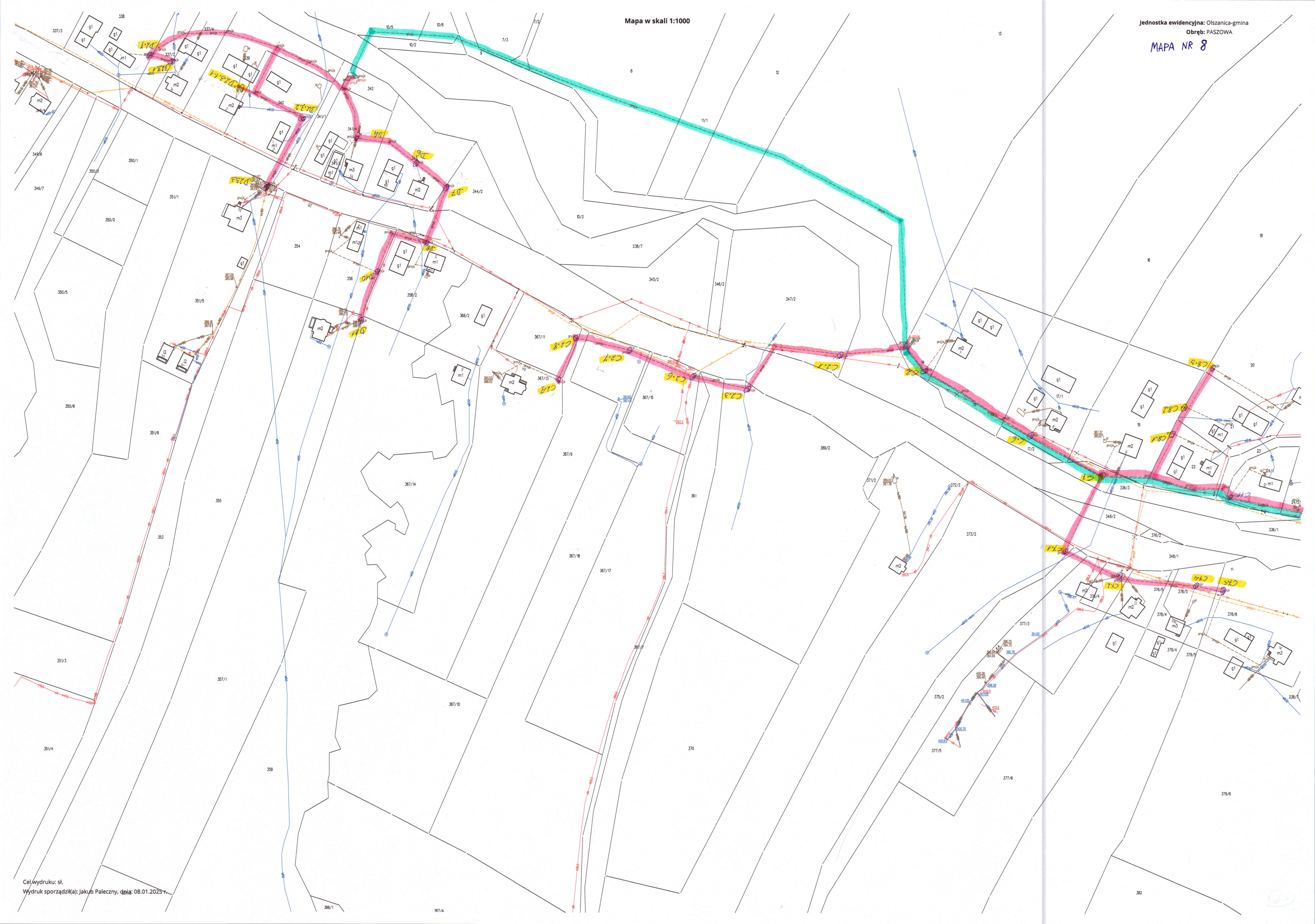
Jednostka ewidencyjna: Olszanica-gmina
Obreń: PASZOWA
MAPA NR 5

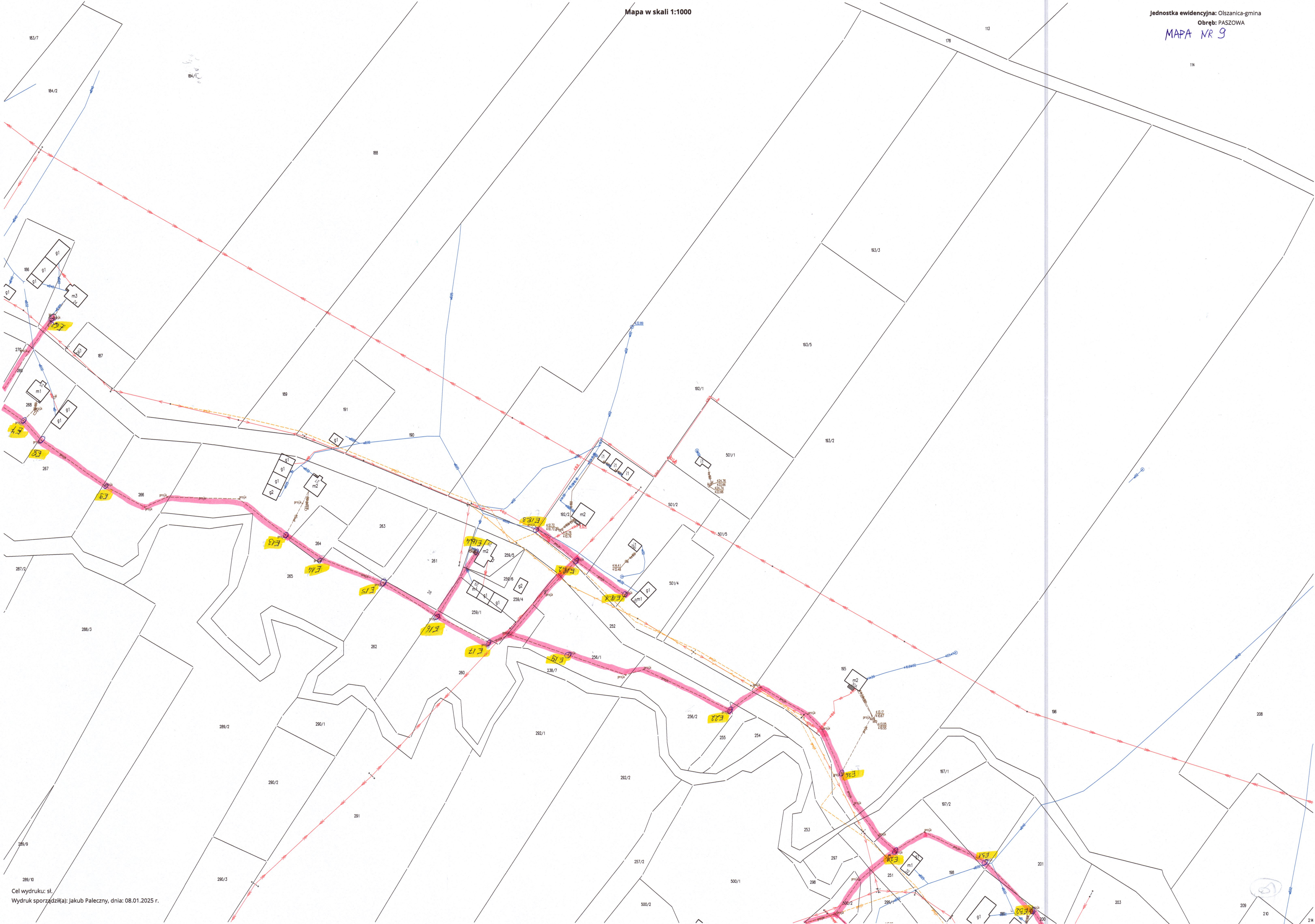


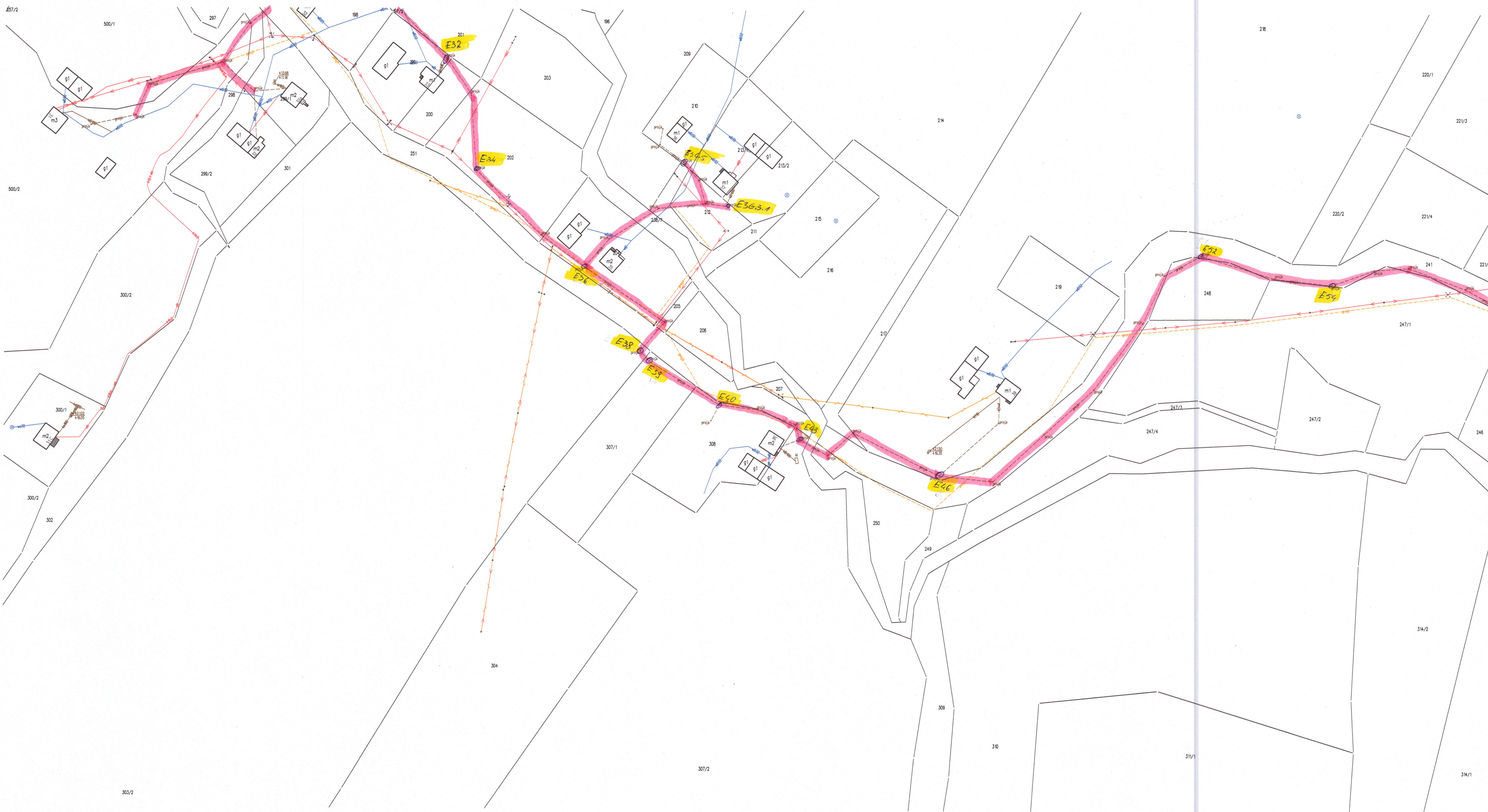
Mapa w skali 1:1000

Jednostka ewidencyjna: Olśzanica-gmina
Obręb: PAŚZOWA
MAPA NR 6









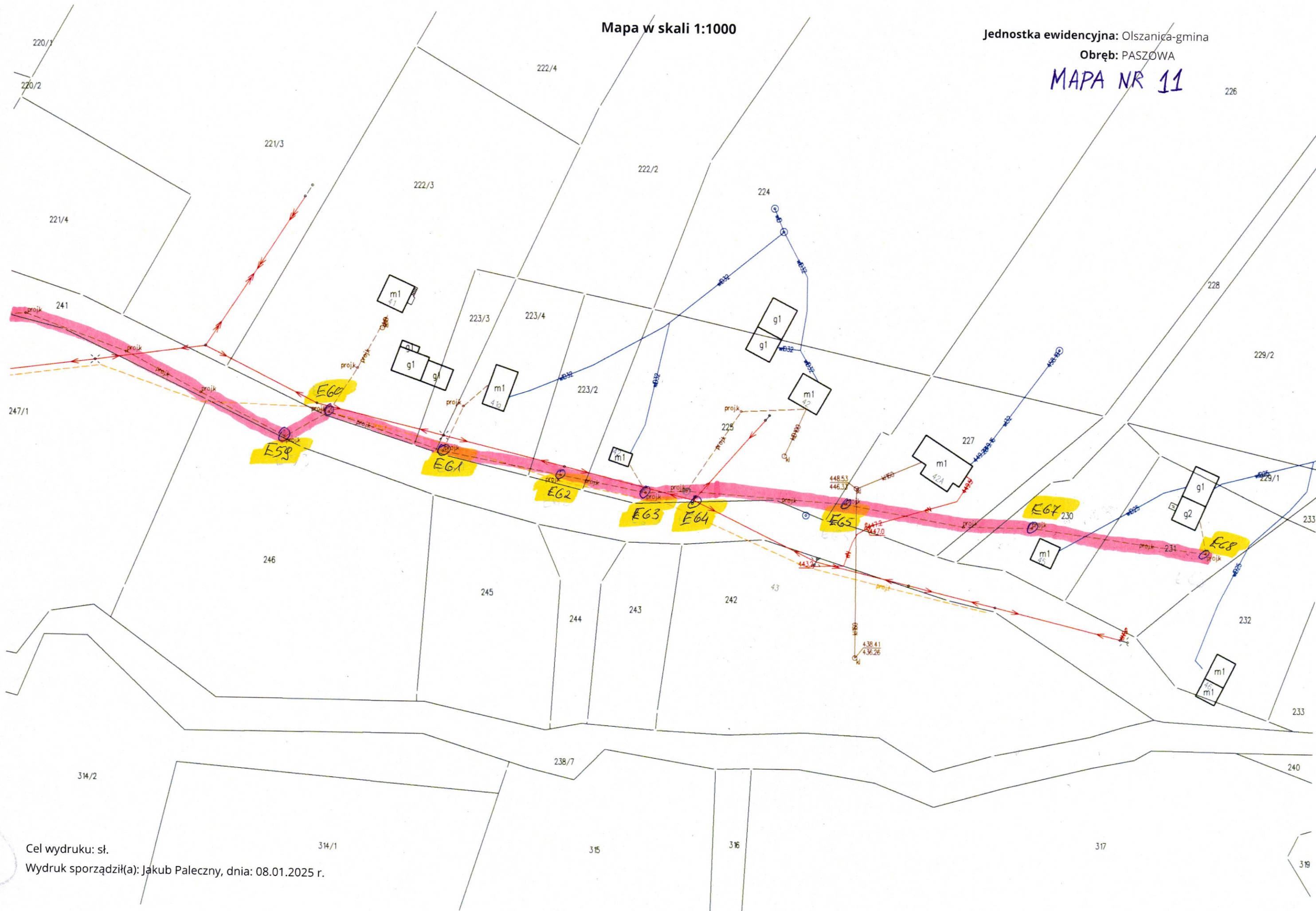
Mapa w skali 1:1000

Jednostka ewidencyjna: Olszanica-gmina

Obręb: PASZOWA

MAPA NR 11

226



Cel wydruku: sł.

Wydruk sporządził(a): Jakub Paleczny, dnia: 08.01.2025 r.